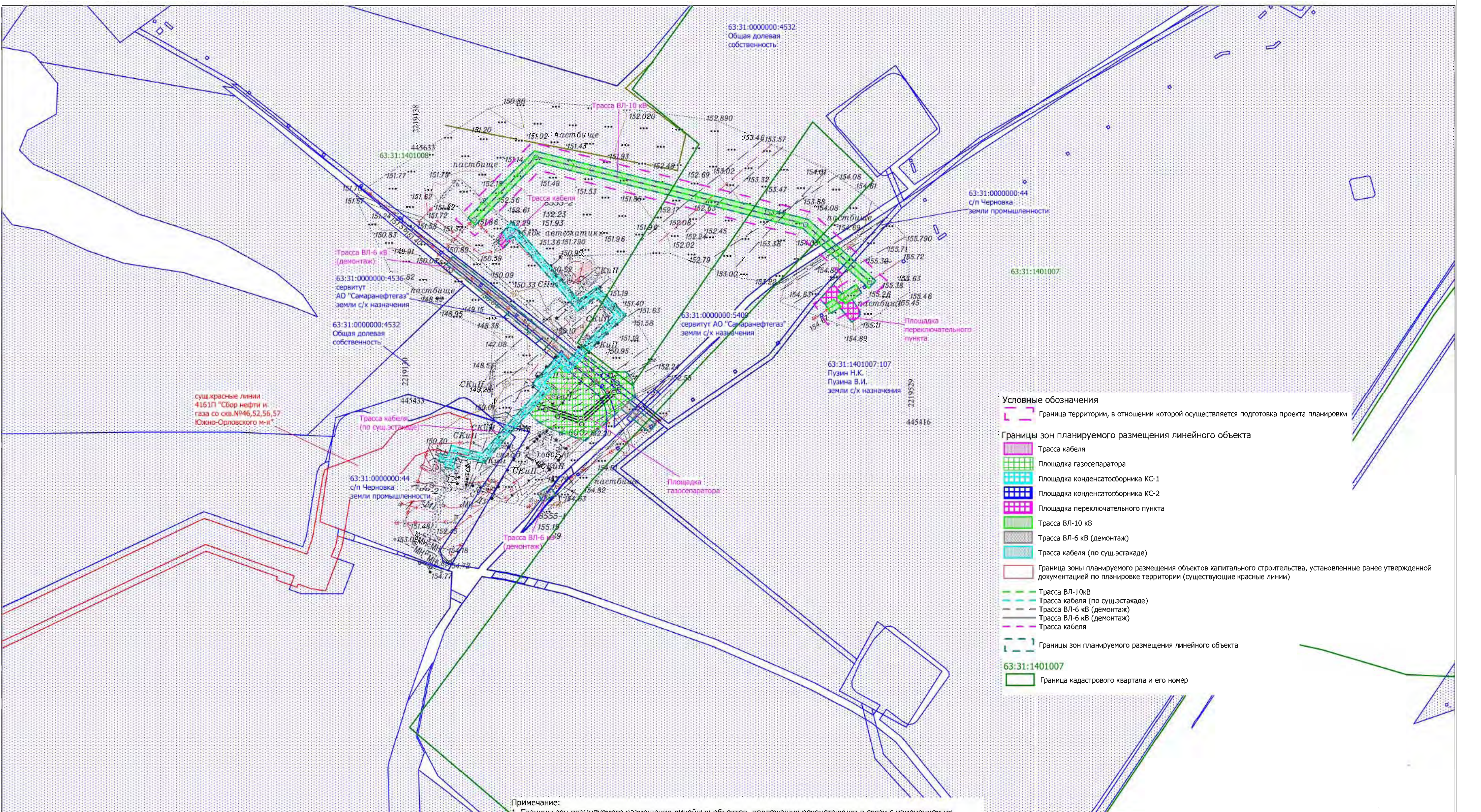


МАТЕРИАЛЫ ПО ОБОСНОВАНИЮ ПРОЕКТА ПЛАНИРОВКИ ТЕРРИТОРИИ
 для строительства объекта АО "Самаранефтегаз":
 8555П "Реконструкция газопровода ДНС «Южно-Орловская» - УПСВ «Екатериновская»
 (установка газосепаратора, конденсатосборников)"
 на территории муниципального района Сергиевский Самарской области,
 в границах сельского поселения Черновка



сущ. красные линии
 4161П "Сбор нефти и
 газа со скв. №46, 52, 56, 57
 Южно-Орловского м-я"

- Условные обозначения**
- Граница территории, в отношении которой осуществляется подготовка проекта планировки
 - Границы зон планируемого размещения линейного объекта
 - Трасса кабеля
 - Площадка газосепаратора
 - Площадка конденсатосборника КС-1
 - Площадка конденсатосборника КС-2
 - Площадка переключательного пункта
 - Трасса ВЛ-10 кВ
 - Трасса ВЛ-6 кВ (демонтаж)
 - Трасса кабеля (по сущ. эстакаде)
 - Граница зоны планируемого размещения объектов капитального строительства, установленные ранее утвержденной документацией по планировке территории (существующие красные линии)
 - Трасса ВЛ-10кВ
 - Трасса кабеля (по сущ. эстакаде)
 - Трасса ВЛ-6 кВ (демонтаж)
 - Трасса ВЛ-6 кВ (демонтаж)
 - Трасса кабеля
 - Границы зон планируемого размещения линейного объекта
 - 63:31:1401007
 - Граница кадастрового квартала и его номер

Примечание:
 1. Границы зон планируемого размещения линейных объектов, подлежащих реконструкции в связи с изменением их местоположения отсутствуют;
 2. Контуры существующих сохраняемых объектов капитального строительства, а также подлежащих сносу и (или) демонтажу и не подлежащих реконструкции линейных объектов - отсутствуют;
 3. Граница территории, в отношении которой осуществляется подготовка проекта планировки относится к категории – земли с/х назначения

Самарская область, муниципальный район Сергиевский в границах сельского поселения Черновка					
8555П "Реконструкция газопровода ДНС «Южно-Орловская» - УПСВ «Екатериновская» (установка газосепаратора, конденсатосборников)"					
Изм.	Кол.уч.	Лист	№ док.	Подпись	Дата
Разраб.	Курмангазиева А.С				
Провер.	Чубенко М.А.				
Раздел 3. Материалы по обоснованию проекта планировки территории Графическая часть				Стадия	Лист
				ППТ	1
					3
Н.контроль ГИП				Схема использования территории в период подготовки проекта планировки территории Масштаб 1:2000	
ООО "СамарНИПНефть"					



МАТЕРИАЛЫ ПО ОБОСНОВАНИЮ ПРОЕКТА ПЛАНИРОВКИ ТЕРРИТОРИИ
 для строительства объекта АО "Самаранефтегаз":
 8555П "Реконструкция газопровода ДНС «Южно-Орловская» - УПСВ «Екатериновская»
 (установка газосепаратора, конденсатосборников)"
 на территории муниципального района Сергиевский Самарской области,
 в границах сельского поселения Черновка

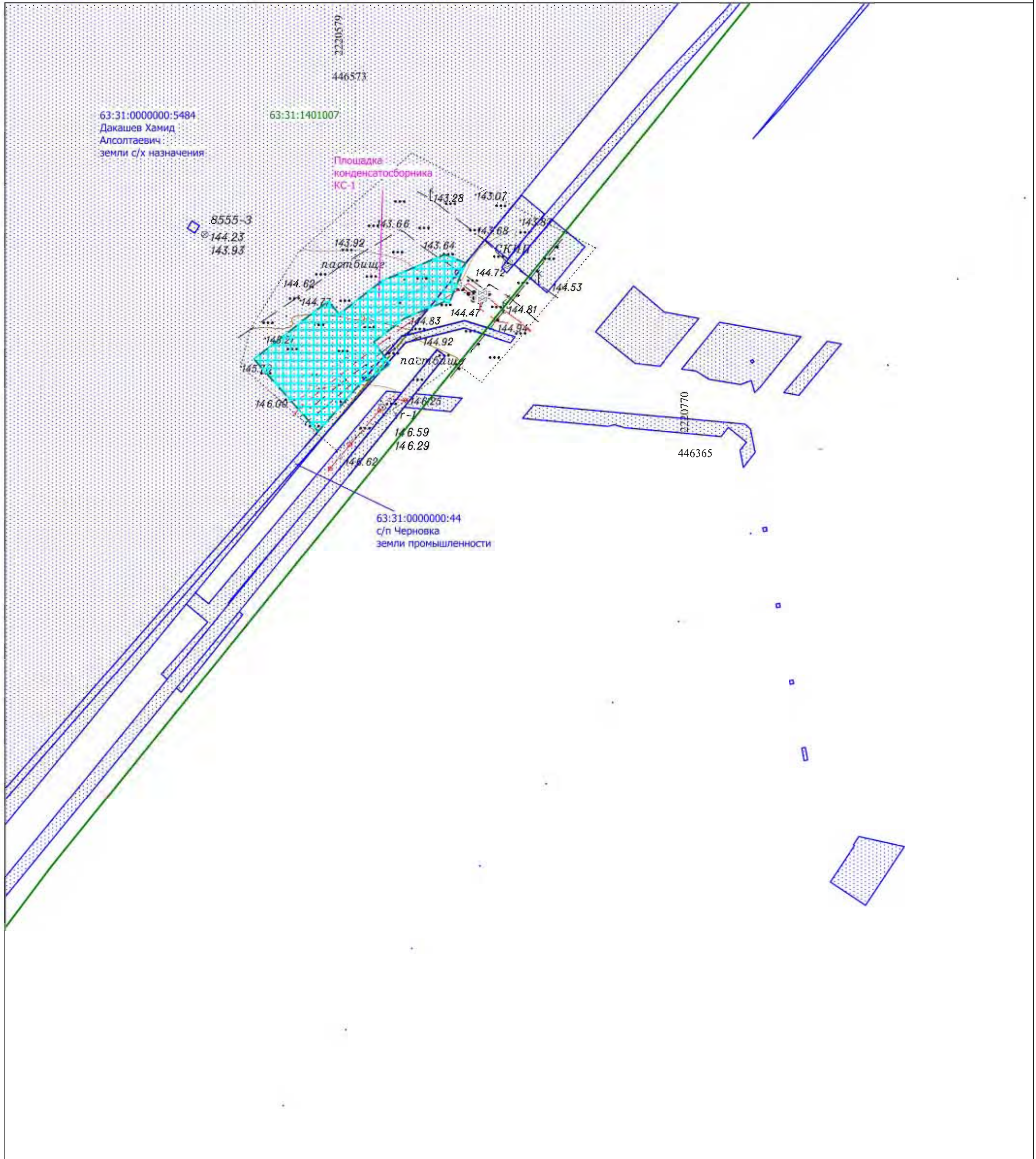



Схема расположения листов



						Самарская область, муниципальный район Сергиевский в границах сельского поселения Черновка				
						8555П "Реконструкция газопровода ДНС «Южно-Орловская» - УПСВ «Екатериновская» (установка газосепаратора, конденсатосборников) "				
Изм.	Кол.уч.	Лист	N док.	Подпись	Дата	Раздел 3. Материалы по обоснованию проекта планировки территории Графическая часть	Стадия	Лист	Листов	
							ППТ	2	3	
Н.контроль ГИП						Схема использования территории в период подготовки проекта планировки территории Масштаб 1:2000			ООО "СамараНИПИнефть"	



МАТЕРИАЛЫ ПО ОБОСНОВАНИЮ ПРОЕКТА ПЛАНИРОВКИ ТЕРРИТОРИИ
 для строительства объекта АО "Самаранефтегаз":
 8555П "Реконструкция газопровода ДНС «Южно-Орловская» - УПСВ «Екатериновская»
 (установка газосепаратора, конденсатосборников)"
 на территории муниципального района Сергиевский Самарской области,
 в границах сельского поселения Черновка

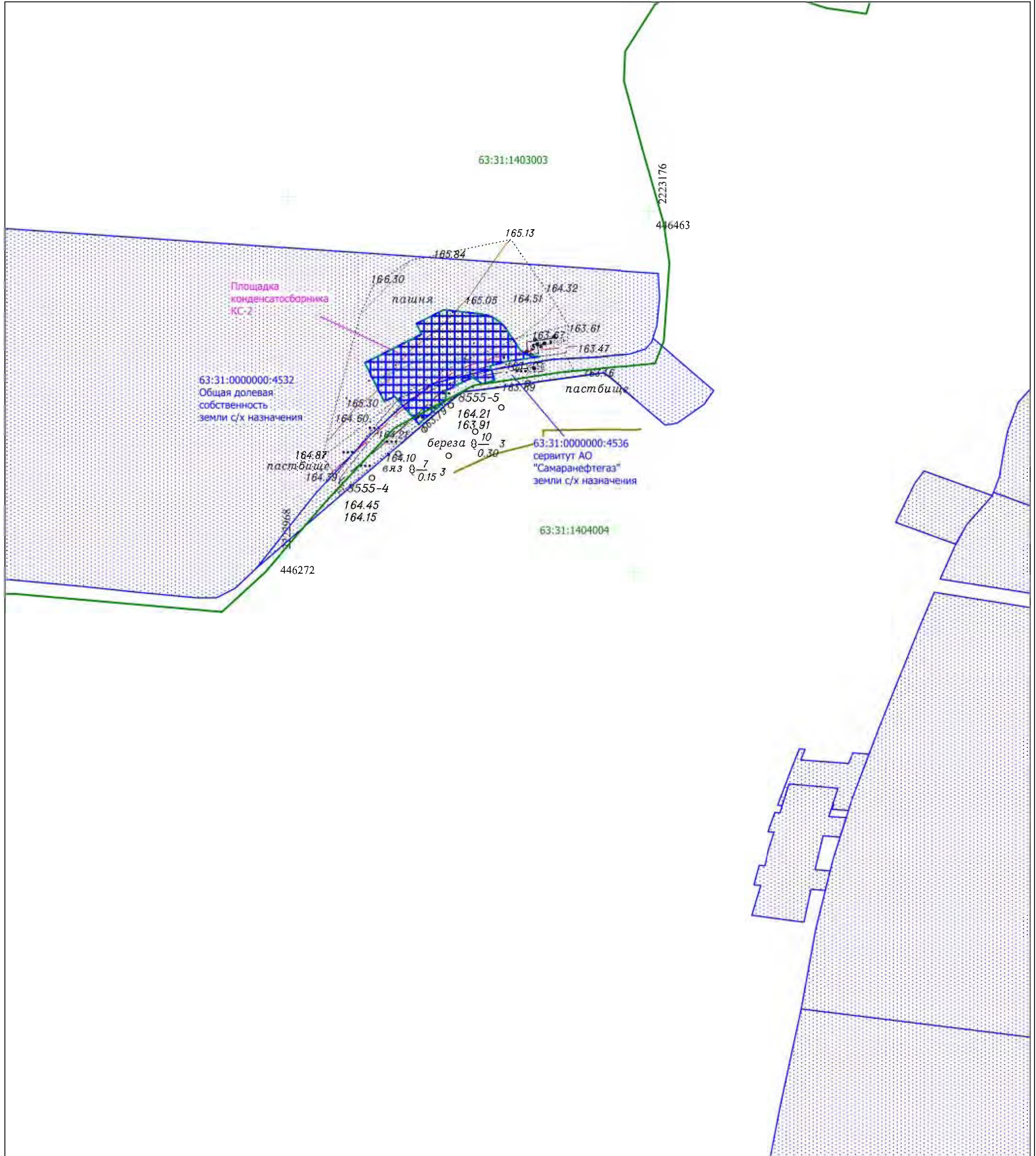
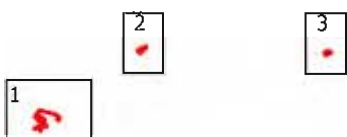


Схема расположения листов



					Самарская область, муниципальный район Сергиевский в границах сельского поселения Черновка				
					8555П "Реконструкция газопровода ДНС «Южно-Орловская» - УПСВ «Екатериновская» (установка газосепаратора, конденсатосборников) "				
Изм.	Кол.уч.	Лист	№ док.	Подпись	Дата				
Разраб.		Курмангазиева А.С				Раздел 3. Материалы по обоснованию проекта планировки территории Графическая часть	Стадия	Лист	Листов
Провер.		Чубенко М.А.					ППТ	3	3
Н.контроль						Схема использования территории в период подготовки проекта планировки территории Масштаб 1:2000	ООО "СамараНИПнефть"		
ГИП									